


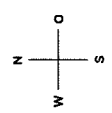



Anlage 1

Lageplan zum Aufstellungsbeschluss B-Plan Nr. 1/2011 der Gemeinde Radeg, Gemarkung Schacht-Audorf



Grenzen der räumlichen Geltungsbereiche  
des Bebauungsplans und der Änderung des Flächennutzungsplans



Auszug aus der Fachdatenkarte

Maßstab: 1:6099  
Erstellt am: 14.03.2024  
Bearbeiter: Stieber

Amt Eiderkanal  
Der Amtsvorsteher  
Schulstraße 36  
24783 Osterrönfeld



Dieser Planauszug dient nur der Übersicht und ersetzt keine Liegenschaftsauskunft! Für Vollständigkeit und Richtigkeit von dargestellten Leitungen wird keine Gewähr übernommen. Die Vervielfältigung ist nur für eigene, dienstliche Zwecke gestattet.  
Kartengrundlage ALKIS® und ATKIS® (Herausgeber LVerGeo SH).